




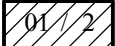
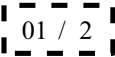
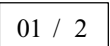



0 20 40 80 მმტრი

სახელმწიფო პროექტი WGS_1984_UTM_Zone_38N
საკოორდინატო სისტემა

მისამართი: ონის მუნიციპალიტეტი, სოფ. ღებოს მიმდებარე	ნაკვეთის ფართობი	5728 კვ.მ.
დანიშნულება: არასასოფლო-სამეურნეო	საზღვარი ნაგებობის ფაქტობრივი სიზრძე: საზღვარი ნაგებობის გეგმარებითი სიზრძე: საზღვარი ნაგებობის წარმართული ობიექტი:	გეტრი გეტრი ცალი
პირობითი აღნიშვნები:  ნაკვეთის ფიქსირებული საზღვარი  ნაკვეთის არაფიქსირებული საზღვარი  სასაზღვრო წერტილი  მოსაზღვრე ნაკვეთის ნიშნული  საზღვარი ნაგებობის თანამდებრივი წერტილოვანი ობიექტი  შენობა-ნაგებობა, შენობის ნომერი / ხართულიანობა  შენობარე ნაგებობა  დანერგული ნაგებობა  ვალდებულება — — — საზღვარი ნაგებობა	ო/მ ნ. დეკანოზიშვილი ქ. თბილისი, ტაშკენტის ქუჩა, №14	
	საკადასტრო აღწერაზე უზღუდავობის პირი	ნონე დეკანოზიშვილი
	დანიტრემსებული პირი	შპს "ჰიორა ჰენი"
	თარიღი: 9.18.2018	
	შენიშვნა:	